

cima.



Stadtentwicklungskonzept Wernigerode

Auswertung zum Zukunftslabor

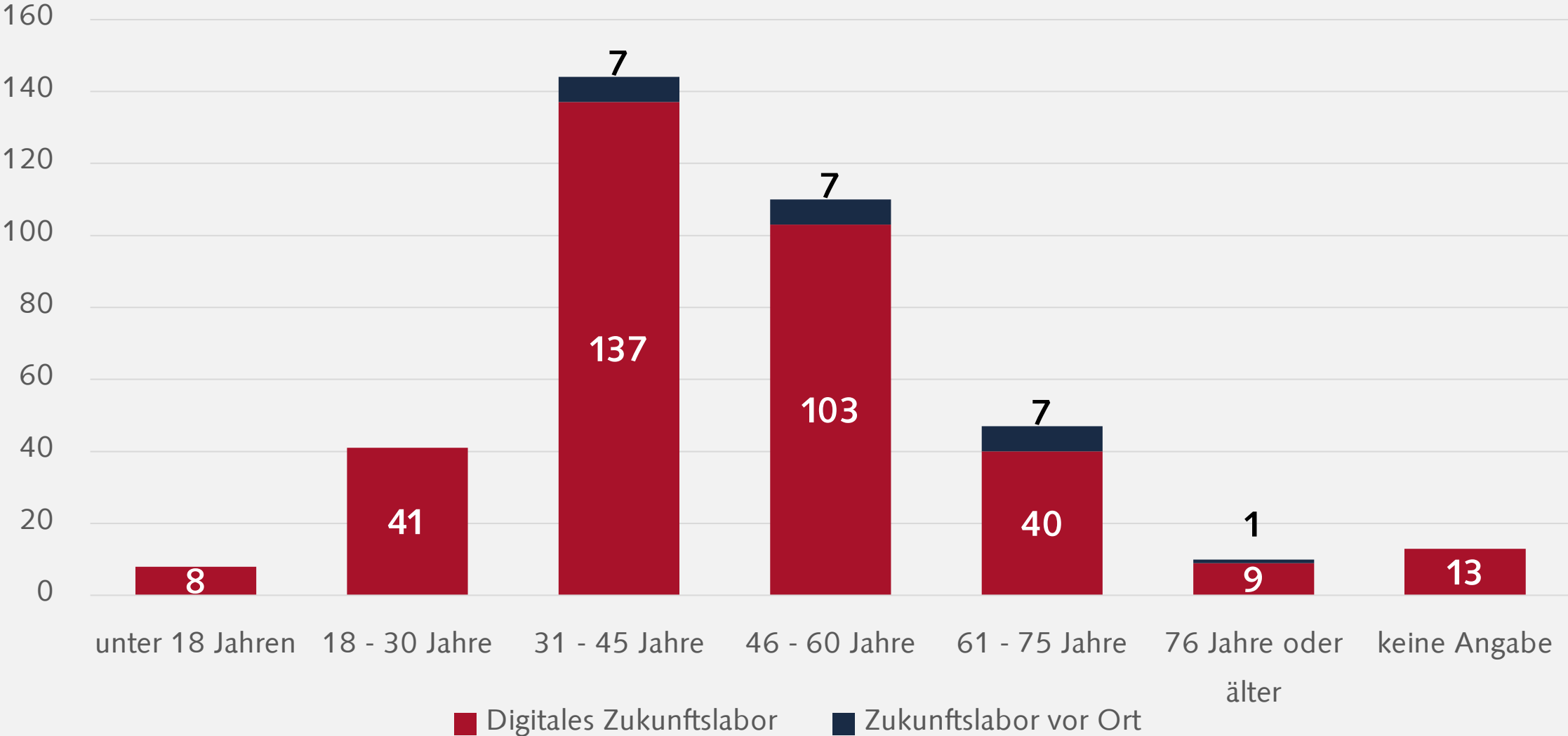
Auswertung Altersstruktur



cima.



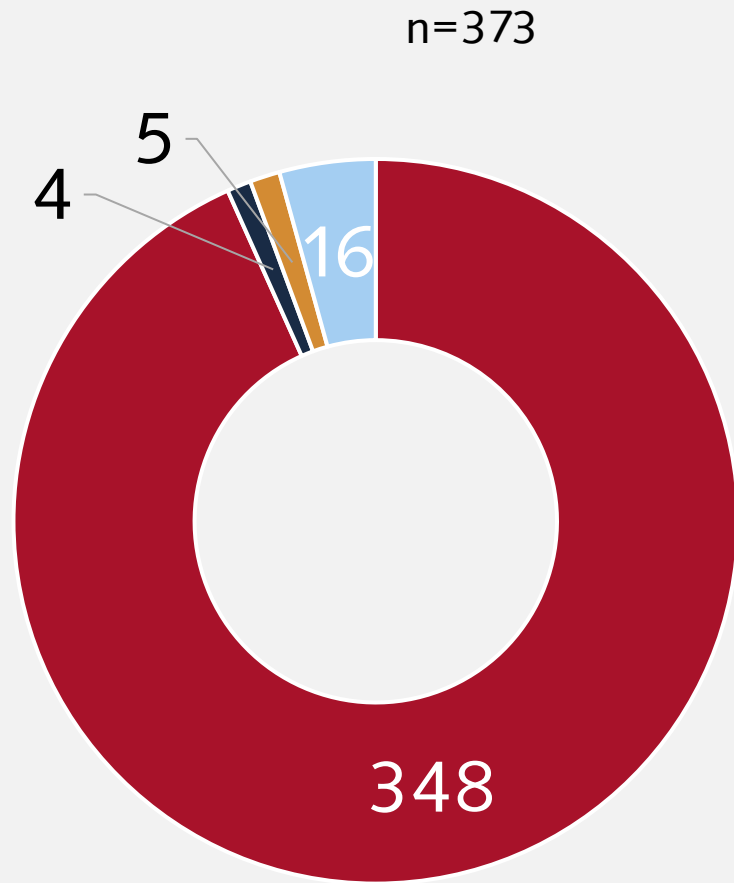
n=373



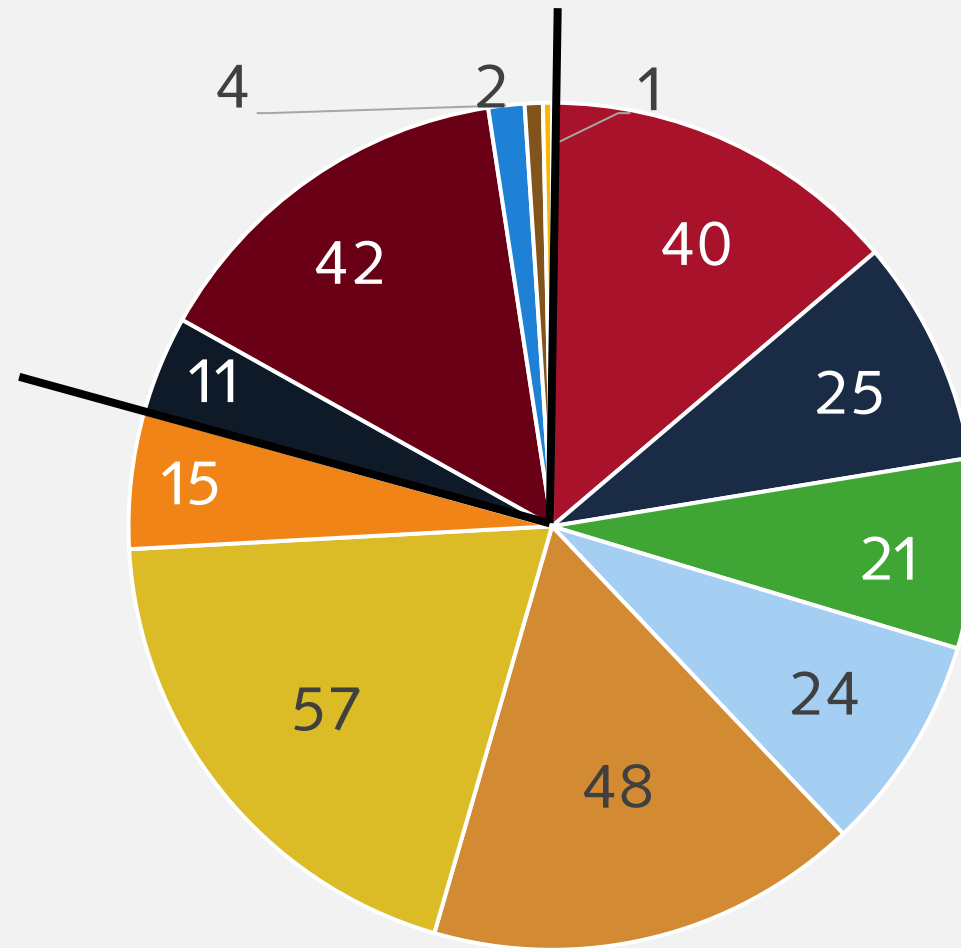
Auswertung Wohnort



cima.



- Wernigerode
- Umlandgemeinden
- Sonstiges
- keine Angabe



Engeres Stadtgebiet: 230 (79 %)
Ortsteile: 60 (21 %)

n=290

- n=290
- Altstadt
 - Nord
 - Nord-Ost
 - Ost
 - Süd-Ost
 - Süd-West
 - West
 - Reddeber
 - Minsleben
 - Silstedt
 - Benzingerode
 - Schierke

TOP 10 Maßnahmen nach Anzahl der Stimmen




cima.



- II. 19: Weiterentwicklung und Erweiterung der Schwimmhalle Wernigerode und des Waldhofbades Wernigerode
- V. 2: Konsequente ökologische Gestaltung von straßenbegleitenden Grünflächen
- VI. 3: Konsequente Installation von Solaranlagen auf städtischen Liegenschaften
- I. 1: Erarbeitung und Umsetzung eines Gestaltungs- und Nutzungskonzeptes für das Ochsentiechgelände
- VI. 7: Planung und Umsetzung eines zeitgemäßen Feuerwehrstandortes für die Freiwillige Feuerwehr Wernigerode
- V. 5: Konsequente Fassaden- und Dachbegrünung der städtischen Liegenschaften als Bestandteil der Förderung einer grundlegenden klimaangepassten Gebäudestruktur
- V. 4: Herstellung des naturnahen Zustandes von verrohrten Fließgewässern
- V. 1: Initiierung von weiteren Pilotprojekten/Referenzflächen zur ökologischen Aufwertung von städtischen Grünflächen
- V. 8: Erhalt, Pflege und Wiederherstellung von seltenen Biotopen auf Sonderstandorten
- II. 10: Planung und Umsetzung eines Skateparks

n=373, Mehrfachauswahl möglich



TOP 10 Maßnahmen nach Altersklassen



cima.



n=351, Mehrfachauswahl möglich

II. 19

V. 2

VI. 3

I. 1

VI. 7

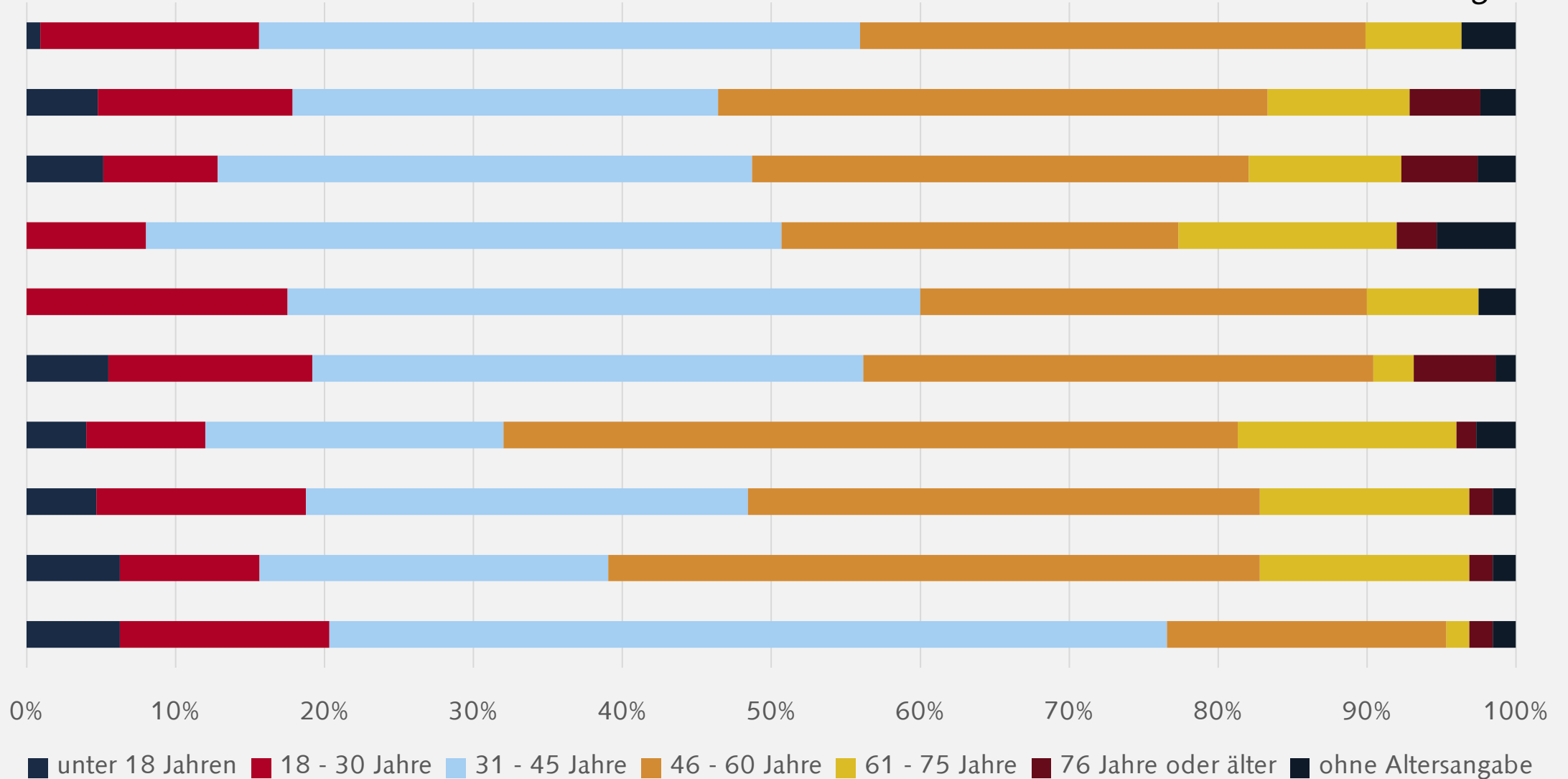
V. 5

V. 4

V. 1

V. 8

II. 10



TOP 10 Maßnahmen nach Anzahl der Stimmen - Ortsteile

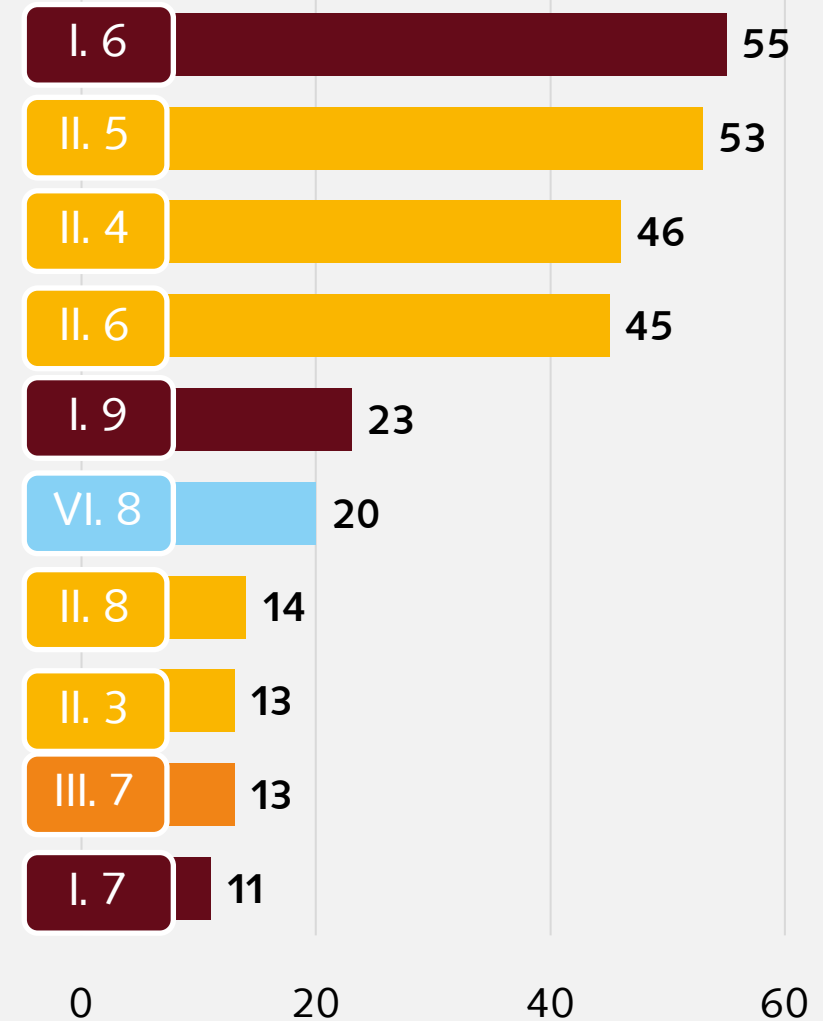


cima.



- I. 6:** Gemeinsame Reaktivierung und Umgestaltung des Areals rund um das Gutshaus in **Minsleben**
- II. 5:** Erhalt und ökologische Qualifizierung des Gutsparcs in **Minsleben**
- II. 4:** Qualifizierung und Modernisierung des Dorfgemeinschaftshauses des Ortsteils **Minsleben**
- II. 6:** Qualifizierung des Dorfplatzes in **Minsleben**
- I. 9:** Prüfung der Aufstellung von Gestaltungs- bzw. Erhaltungssatzungen in den **Ortsteilen**
- VI. 8:** Planung und Umsetzung eines zeitgemäßen Feuerwehrstandortes für die Freiwillige Feuerwehr **Benzingerode**
- II. 8:** Qualifizierung des Kurparkes **Schierke**
- II. 3:** Planung und Umsetzung einer echten Dorfmitte in **Reddeber**
- III. 7:** Planung und Umsetzung eines Erlebniswanderweges vom Parkhaus **Schierke** zum Loipenhaus
- I. 7:** Erarbeitung und Umsetzung eines Gestaltungs- und Nutzungskonzeptes für das Areal des alten Schulgebäudes in **Schierke**

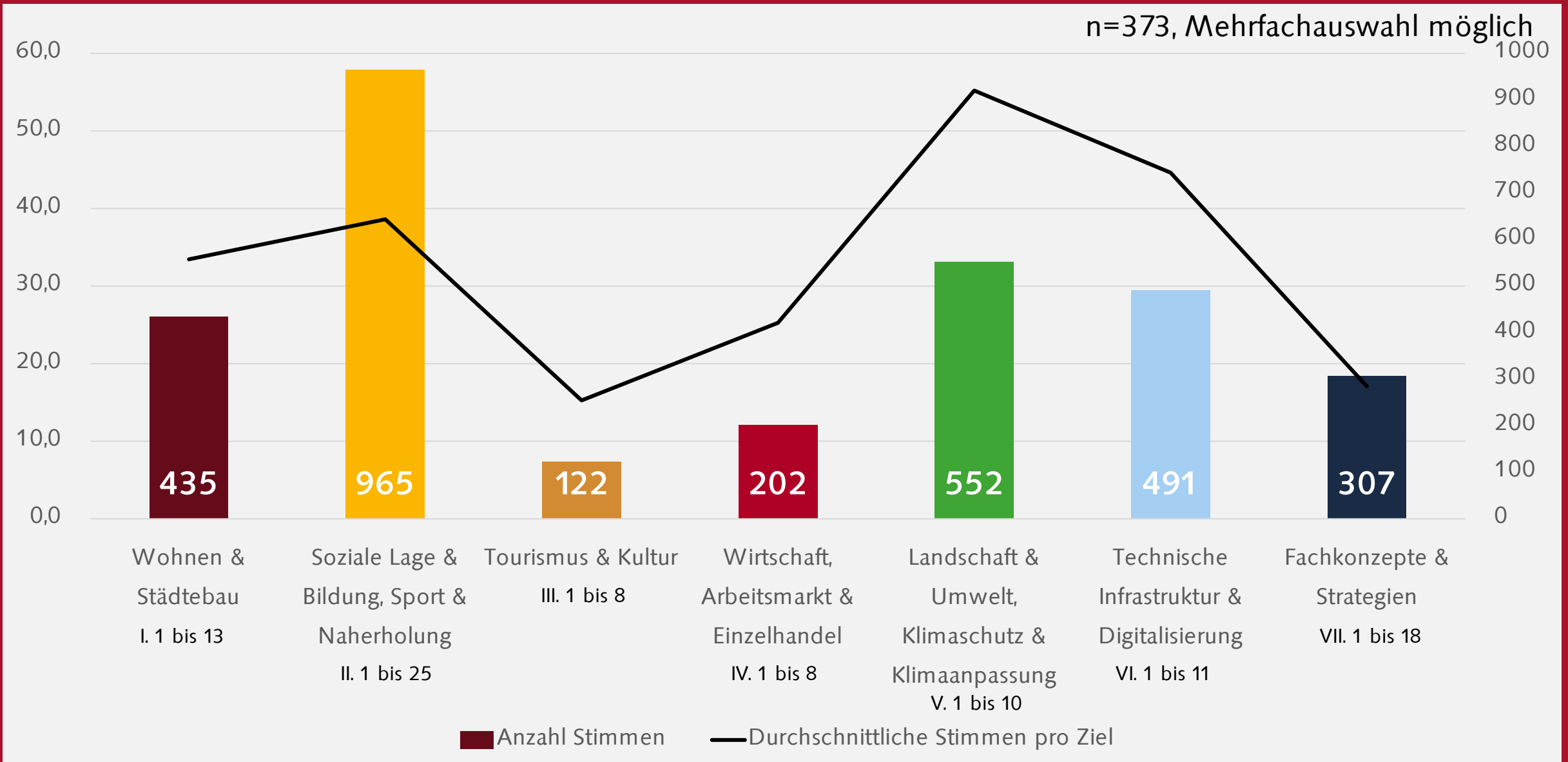
n=373, Mehrfachauswahl möglich



Ranking der Handlungsfelder



cima.



Stadt Wernigerode

Caroline Mudrow // Christopher Botta



caroline.mudrow@wernigerode.de // christopher.botta@wernigerode.de



03943 654 614 // 03943 654 612



Marktplatz 1 // 38855 Wernigerode

Mehr Informationen finden Sie unter
wernigerode-gestalten.de